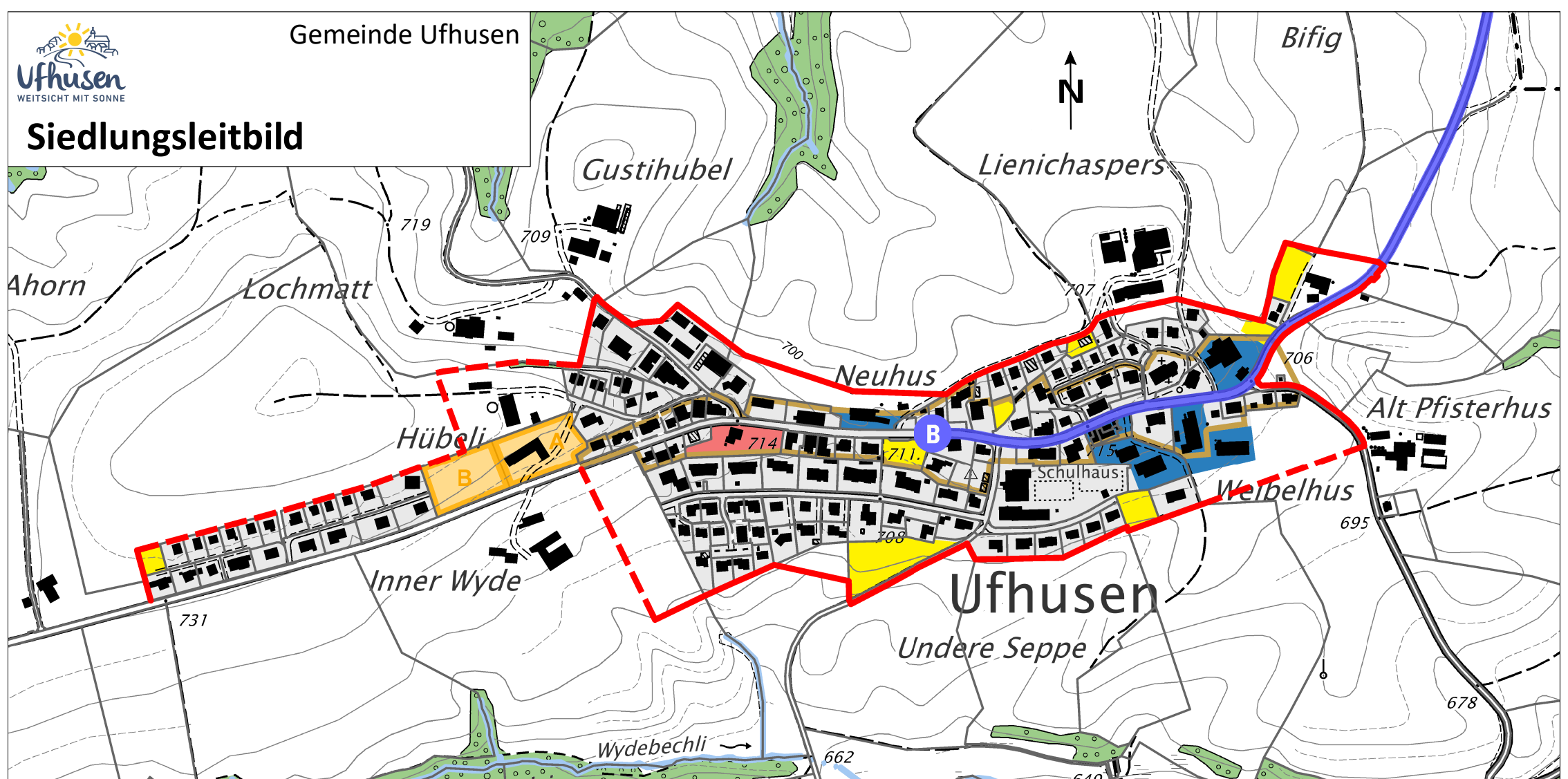










# Siedlungsleitbild



**Behördenverbindlicher Inhalt**

-  Perimeter Richtkonzept Dorfkernentwicklung (mehrfach Dorfzone, + einige ZÖZ und Reservezone)
-  Mobilisierung unbebaute Bauzonen: Wohn- und Mischnutzung
-  Sensibilisierung unternutzte Bauzonen
-  Land, dessen Nutzung noch nicht bestimmt ist
-  Öffentlicher Verkehr: Linien / Haltestelle
-  Siedlungsbegrenzung (hart / weich)
-  Potenzielle Siedlungserweiterung: Dichte Wohnnutzung

**Orientierender Inhalt**

-  Siedlungsgebiet