





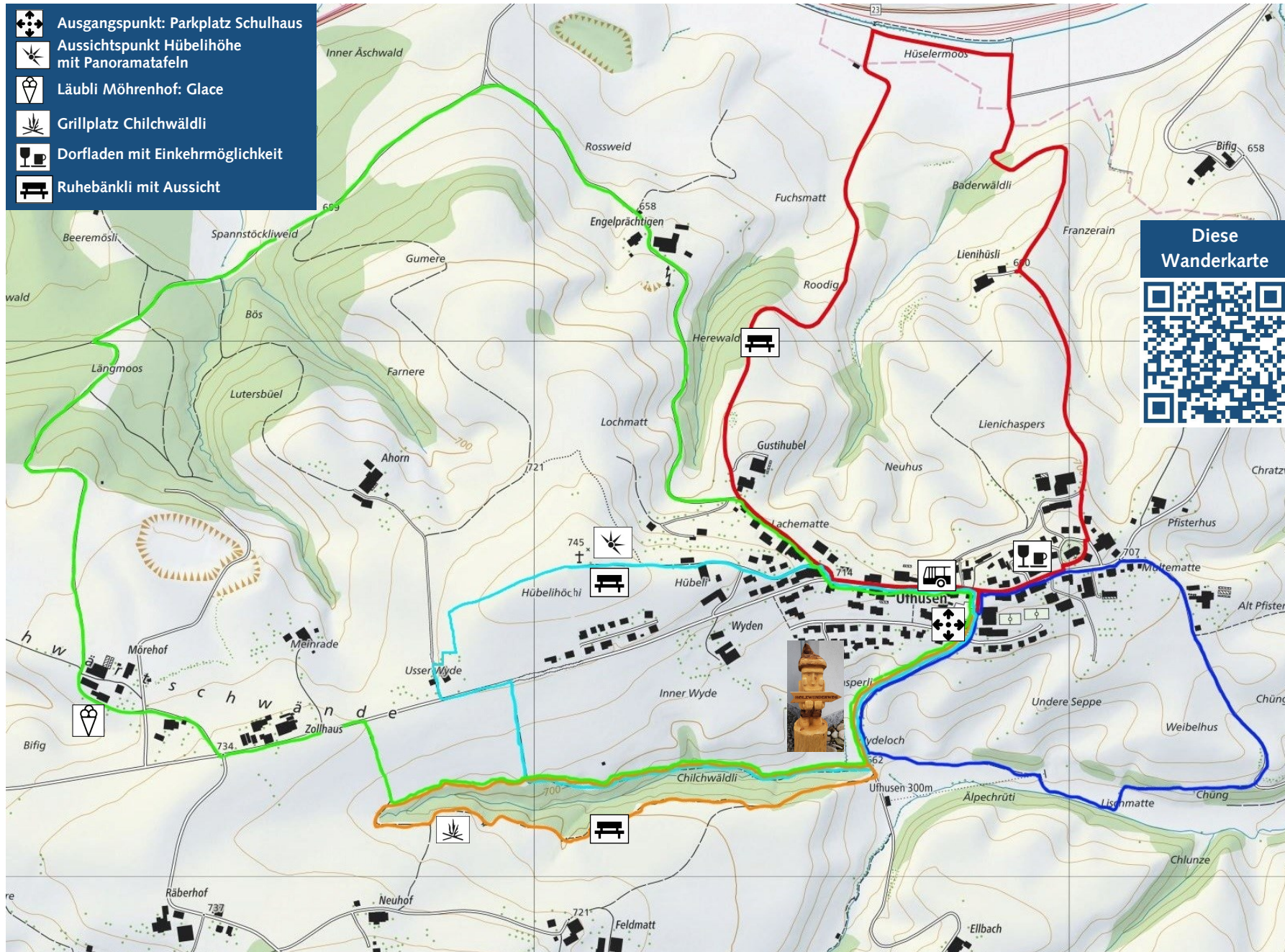


Rundwege in der Gemeinde Ufhusen



Rundwege in der Gemeinde Ufhusen

-  Ausgangspunkt: Parkplatz Schulhaus
-  Aussichtspunkt Hübelhöhe mit Panoramatafel
-  Läubli Möhrenhof: Glace
-  Grillplatz Chilchwäldli
-  Dorfladen mit Einkehrmöglichkeit
-  Ruhebänkli mit Aussicht



**Diese
Wanderkarte**



Äschwaldweg

- Länge:** 5.4 km
- Auf/Abstiege:** 162 m
- Zeitbedarf:** 1h 25 Min.
- Kinderwagen:** bedingt tauglich (via Huttwilstrasse retour)

Moosweg

- Länge:** 3.3 km
- Auf/Abstiege:** 115 m
- Zeitbedarf:** 55 Min.
- Kinderwagen:** bedingt tauglich (keine Treppenstufen)

Kathrinebächliweg

- Länge:** 2.1 km
- Auf/Abstiege:** 73 m
- Zeitbedarf:** 35 Min.

Chilchwäldliweg Holzwunderweg

- Länge:** 2.8 km
- Auf/Abstiege:** 117 m
- Zeitbedarf:** 50 Min.

Weitsichtweg

- Länge:** 2.7 km
- Auf/Abstiege:** 94 m
- Zeitbedarf:** 45 Min.